













Radroutennetz Landkreis Berchtesgadener Land

-  Grundnetz
-  Ausbau erforderlich
-  Neuanlage erforderlich
-  Fernradweg
-  Ausbau erforderlich
-  Neuanlage erforderlich
-  Routen für den Alltagsradverkehr
-  Radschnellweg
Freilassing – Bad Reichenhall
-  Zählstellen Alltagsradverkehr
-  Gemeinden
-  Ortsteile
-  Landkreisgrenze

Hintergrundkarte: OpenStreetMap.org



Kap. 5.3 Maßnahmen im NMIV

Karte 5-1 Radroutennetz Nord

Mobilitätskonzept für den
Landkreis Berchtesgadener Land

SCHLOTHAUER & WAUER
Ingenieurgesellschaft für Straßenverkehr  **prognos**  **VCDB** 

Stand: 31.03.2018